
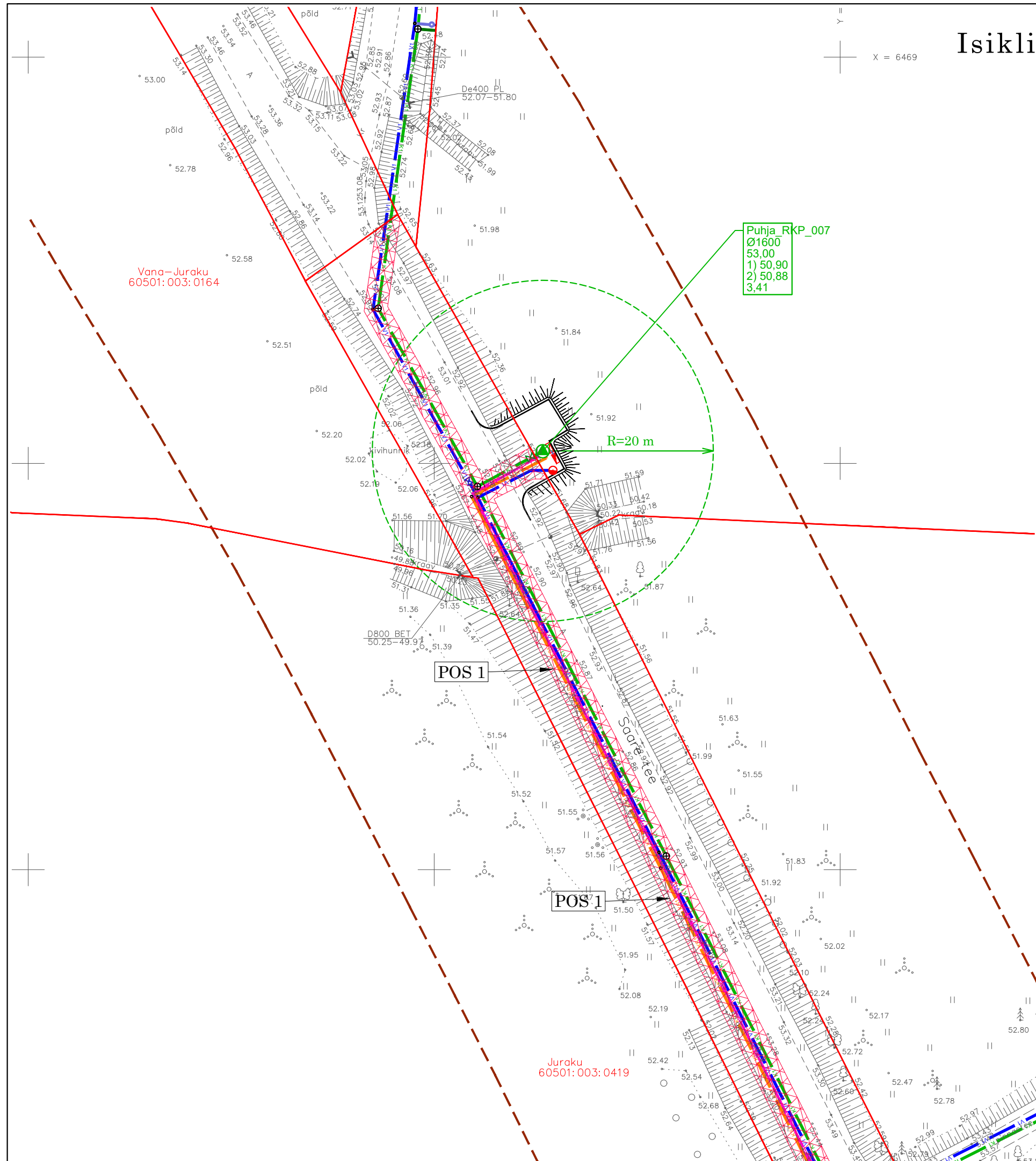










Leht 5/5



Leht 1/5



- | | |
|---|--|
|  | - Isikliku kasutusõiguse seadmise ala (Pos1) |
|  | - Katastriüksuse piir |
|  | - proj. reoveekanaliseerimisvõrg |
|  | - proj. veetorustik |
|  | - proj. survekanaliseerimisvõrg |
|  | - proj. reoveepumpla toitekaabel |
|  | - proj. reoveekanaliseerimiskaev |
|  | - proj. hüdrant |

| Jrk nr | IKÕ ala Pos nr (plaanil) | Kinnistu registriosa number | Katastriüksuse tunnus, nimi ja sihtotstarve | Ala pindala ruutmeetrides m² |
|--------|--------------------------------|-----------------------------------|---|------------------------------------|
| 1. | POS 1 | 5621350 | 60501:004:0017 22114 Puhja-Vihavu tee | 2216 m² |